




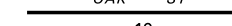










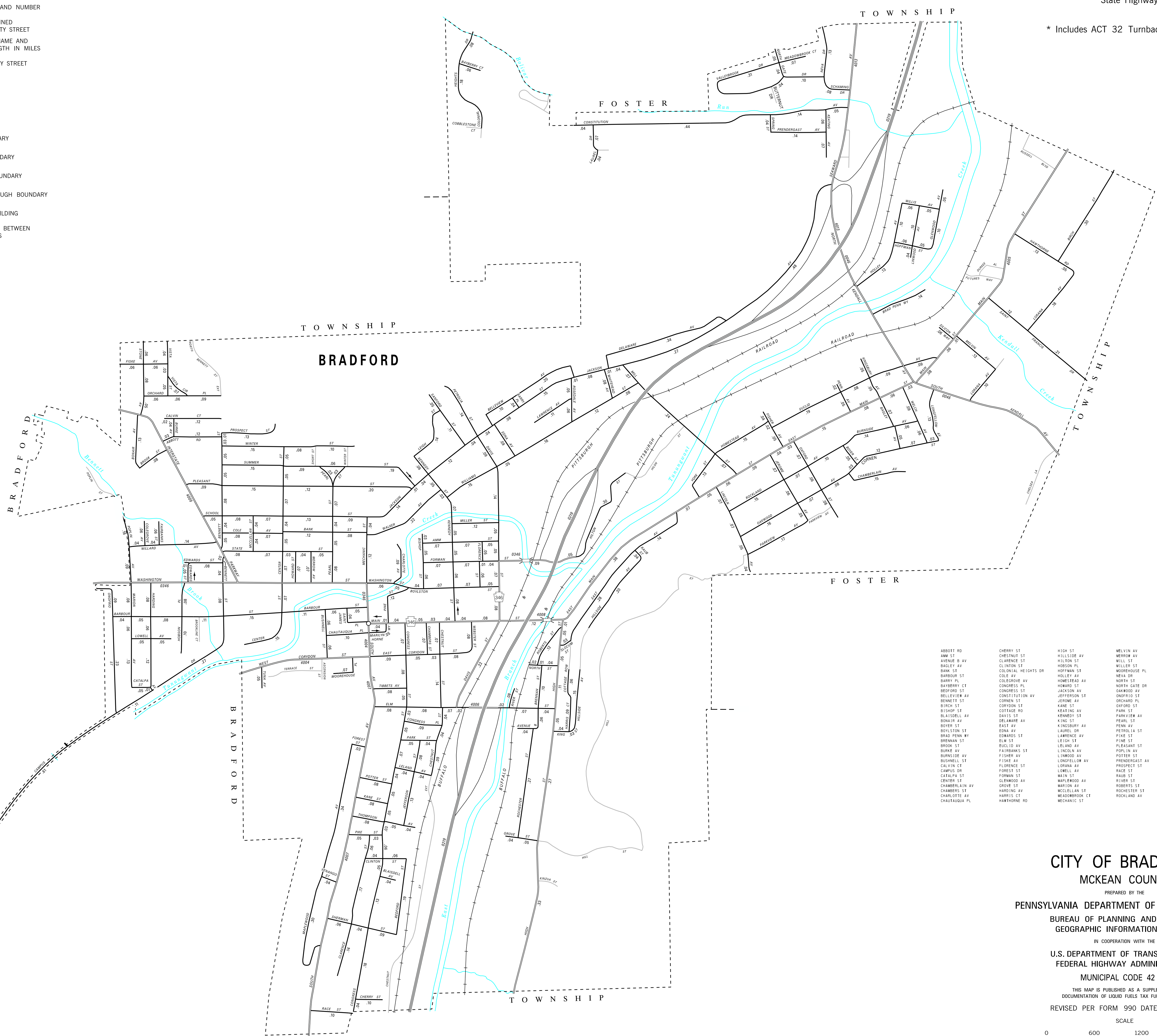
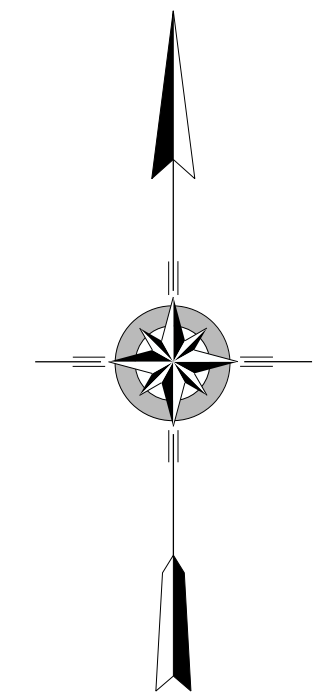
**LEGEND**

-  LIMITED ACCESS HIGHWAY
-  STATE ROUTE AND NUMBER
-  STATE MAINTAINED BRIDGE ON CITY STREET
-  CITY STREET NAME AND SEGMENT LENGTH IN MILES
-  TURNBACK CITY STREET
-  OTHER ROAD
-  COUNTY ROAD
-  RAILROAD
-  STATE BOUNDARY
-  COUNTY BOUNDARY
-  TOWNSHIP BOUNDARY
-  CITY OR BOROUGH BOUNDARY
-  MUNICIPAL BUILDING
-  SPLIT MILEAGE BETWEEN MUNICIPALITIES

POPULATION 7,849  
(2020 Census)

TOTAL MILES  
City Street System 33.70\*  
State Highway System 7.22  
Total 40.92

\* Includes ACT 32 Turnback Mileage of 3.02



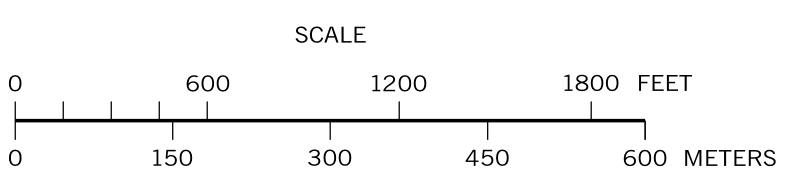
- |                |                     |               |               |                  |
|----------------|---------------------|---------------|---------------|------------------|
| ABBOTT RD      | CHERRY ST           | HIGH ST       | MELVIN AV     | ROSEDALE AV      |
| AMM ST         | CHESTNUT ST         | HILLISIDE AV  | MERRON AV     | SANFORD ST       |
| AVENUE B AV    | CLARENCE ST         | HILTON ST     | WELL ST       | SAINT FRANCIS DR |
| BAGLEY AV      | CLINTON ST          | HOBSON PL     | WILLER ST     | SAINT JAMES PL   |
| BANK ST        | COLONIAL HEIGHTS DR | HOFFMAN ST    | WOODHOUSE PL  | SCHAMING DR      |
| BARBOUR ST     | COLE AV             | HOLLES AV     | NEWA DR       | SCHOOL ST        |
| BARRY PL       | COLEGROVE AV        | HOWESTRAD AV  | NORTH ST      | SHERMAN ST       |
| BATHURRY CT    | CONGRESS PL         | HOBARD ST     | NORTH GATE DR | SILICON WY       |
| BEDEFORD ST    | CONGRESS ST         | JACKSON AV    | OAKWOOD AV    | SLOCUM ST        |
| BELLEVUE AV    | CONSTITUTION AV     | JEROME AV     | ONARIO ST     | SPRING ST        |
| BENNETT ST     | CORVIDON ST         | JEROME AV     | ONCHARD PL    | STATE ST         |
| BIRCH ST       | COTTAGE RD          | KANE ST       | OXFORD ST     | STONE AV         |
| BISHOP ST      | DAVIS ST            | KANEY ST      | PARK ST       | SUMNER ST        |
| BLAISDELL AV   | DELANARE AV         | KENNEDY ST    | PARKVIEW AV   | THOMPSON AV      |
| BONAIR AV      | EAST AV             | KING ST       | PEARL ST      | TIBBETS AV       |
| BOYER ST       | EDNA AV             | KINGSBURY AV  | PENNA AV      | TUNA AV          |
| BOYLSTON ST    | EDWARDS ST          | LAUREL DR     | PETROLIA ST   | VALLEYBROOK DR   |
| BRAD PENN WY   | ELM ST              | LAWRENCE AV   | PIKE ST       | VERANO ST        |
| BROOK ST       | EUGLIO AV           | LEIGH ST      | PINE CR       | VISTA CR         |
| BURKE AV       | FALRENS ST          | LINCOLN AV    | PLEASANT ST   | VISTA ST         |
| BURNSIDE AV    | FISHER AV           | LINWOOD AV    | POPULIN DR    | WALKER AV        |
| BUSSELL ST     | FLORENCE ST         | LONGFELLOW AV | POTTER ST     | WASHINGTON ST    |
| CALVIN CT      | FORBES ST           | LORANA AV     | PROSPECT ST   | WESCHER ST       |
| CAMPUS DR      | FORBES ST           | LOWELL AV     | PROSPECT ST   | WELCH AV         |
| CATALPA ST     | FORBES ST           | LOVELL AV     | RACE ST       | WILHELM AV       |
| CENTER ST      | FORBES ST           | MAJIN ST      | RAUB ST       | WILLARD AV       |
| CHAMBERLAIN AV | FORBES ST           | MAPLEWOOD AV  | RIVER ST      | WILLIAMS ST      |
| CHARLETS AV    | FORBES ST           | MARION AV     | ROCHESTER ST  | WILLIS AV        |
| CHATELAIN AV   | FORBES ST           | MCCLELLAN ST  | ROCHESTER ST  | WINTER ST        |
| CHAUDAUDIA PL  | FORBES ST           | MCCLELLAN ST  | ROCHESTER ST  | YORK ST          |
|                | FORBES ST           | HANTHORNE RD  |               |                  |

**CITY OF BRADFORD**  
MCKEAN COUNTY

PREPARED BY THE  
**PENNSYLVANIA DEPARTMENT OF TRANSPORTATION**  
BUREAU OF PLANNING AND RESEARCH  
GEOGRAPHIC INFORMATION DIVISION

IN COOPERATION WITH THE  
**U.S. DEPARTMENT OF TRANSPORTATION**  
FEDERAL HIGHWAY ADMINISTRATION  
MUNICIPAL CODE 42 301

THIS MAP IS PUBLISHED AS A SUPPLEMENTAL  
DOCUMENTATION OF LIQUID FUELS TAX FUND MILEAGES  
REVISED PER FORM 990 DATED 8-22-11



COPIES OF THIS MAP ARE AVAILABLE AT NOMINAL COST  
CONTACT:  
PENNSYLVANIA DEPARTMENT OF TRANSPORTATION  
SALES STORE  
P.O. BOX 3651  
HARRISBURG, PENNSYLVANIA 17105-3451  
TELEPHONE: (717)787-6746