
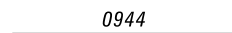
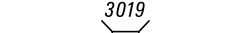

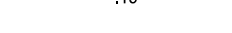





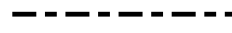
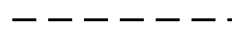

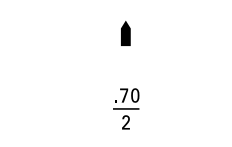


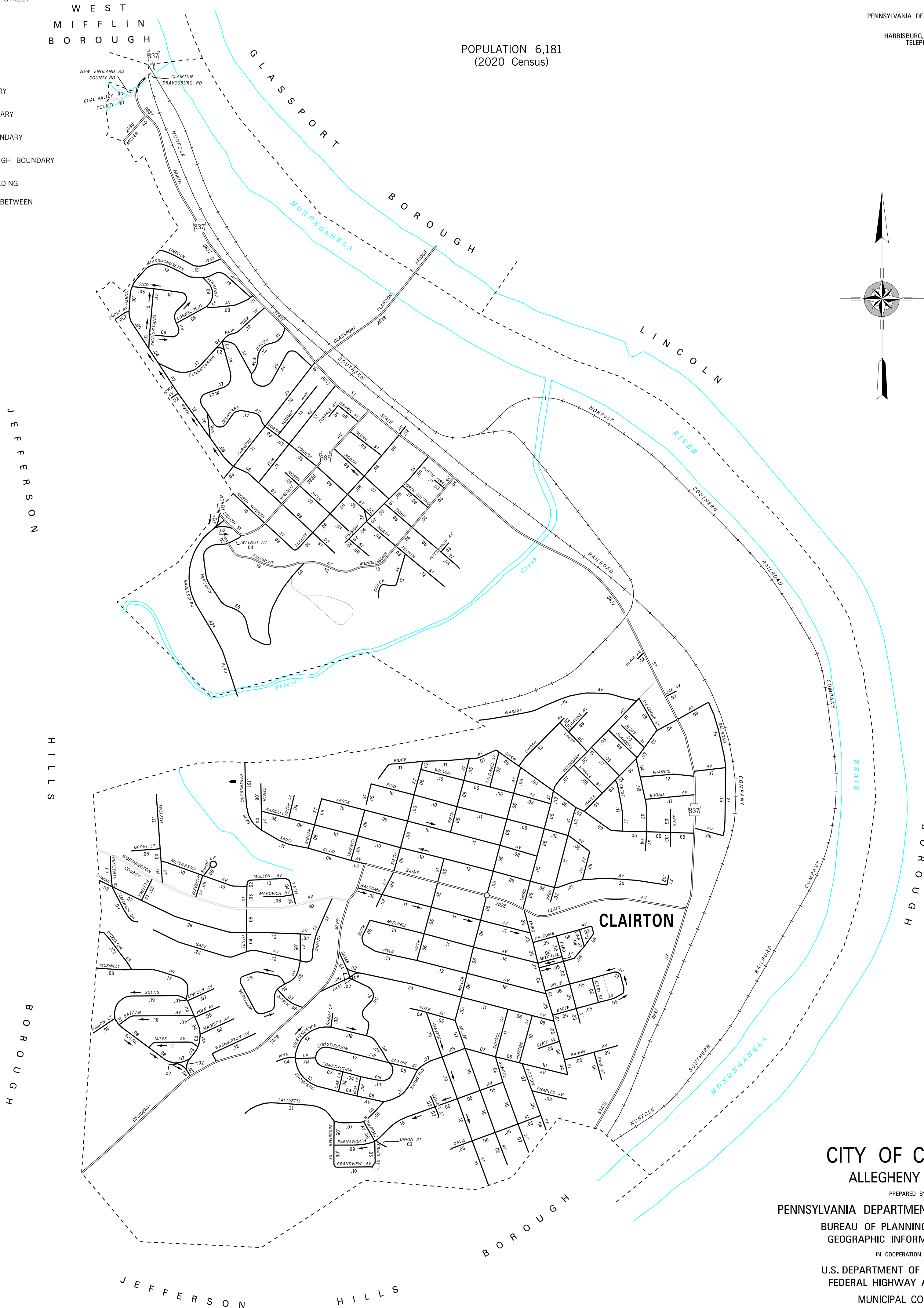
LEGEND

-  LIMITED ACCESS HIGHWAY
-  STATE ROUTE AND NUMBER
-  STATE MAINTAINED BRIDGE ON CITY STREET
-  CITY STREET NAME AND SEGMENT LENGTH IN MILES
-  TURNBACK CITY STREET
-  OTHER ROAD
-  COUNTY ROAD
-  RAILROAD
-  STATE BOUNDARY
-  COUNTY BOUNDARY
-  TOWNSHIP BOUNDARY
-  CITY OR BOROUGH BOUNDARY
-  MUNICIPAL BUILDING
-  SPLIT MILEAGE BETWEEN MUNICIPALITIES

TOTAL MILES	
City Street System	29.12*
State Highway System	5.72
Total	34.84

* Includes ACT 32 Turnback Mileage of 0.70

COPIES OF THIS MAP ARE AVAILABLE AT NOMINAL COST CONTACT:
 PENNSYLVANIA DEPARTMENT OF TRANSPORTATION
 SALES STORE
 P.O. BOX 3451
 HARRISBURG, PENNSYLVANIA 17105-3451
 TELEPHONE: (717)787-6746



- ARCH ST
- BAKER AV
- BARON AV
- BATAAN AV
- BEAVER ST
- BESSEMER ST
- BICKERTON DR
- BLAIR AV
- BLUFF AL
- BOUNDARY AV
- BROAD AV
- CALDWELL
- CARNegie AV
- CHAMBERS ST
- CHARLES AV
- CONNECTICUT AV
- CONSTITUTION CIR
- CRAG ST
- CREST ST
- DAVIS AV
- DELAWARE AV
- DIVISION AV
- EARL ST
- EAST DR
- EIGHTH ST
- ELEVENTH ST
- ELM AV
- ELM LA
- FARNSWORTH AV
- FIFTH ST
- FRANCIS AV
- FREEMONT ST
- GARY AV
- GLENN ST
- GLICK AV
- GRANDVIEW AV
- GROVE ST
- GULCH AV
- HALCOMB AV
- HENRY ST
- HORTON ST
- HUFFMAN DR
- INDEPENDENCE DR
- IOKA AV
- JEFFERSON DR
- LAFAYETTE DR
- LARGE AV
- LINCOLN AV
- LINCOLN WAY
- LINDEN AV
- LOCUST AV
- MADISON AV
- MARLE AV
- MARDVICH AV
- MASSACHUSETTS AV
- MCKINLEY DR
- MCPHERSON AV
- MENDELSSOHN AV
- MILES AV
- MILLER AV
- MITCHELL AV
- MULLEN AV
- NEW JERSEY AV
- NEW YORK AV
- NINTH ST
- NORTH DR
- NORTH FIFTH ST
- NORTH FIRST ST
- NORTH FOURTH ST
- NORTH SECOND ST
- NORTH SEVENTH ST
- NORTH SIXTH ST
- NORTH THIRD ST
- OAK AV
- OAK LA
- OHIO AV
- PARK AV
- PENNSYLVANIA AV
- PINE LA
- PITTSBURGH AV
- POLK AV
- RAILROAD ST
- RANKIN ST
- RAVENSBURG BLVD
- RAVINE AV
- REED ST
- RIDGE AV
- ROSE AV
- SAINT CLAIR AV
- SCHOOL ST
- SEVENTH ST
- SHADY CT
- SHADY DR
- SHAW AV
- SHORT AV
- SIXTH ST
- SOLTIS DR
- SPRUCE ST
- SUMMIT WAY
- SYCAMORE ST
- TAMARACK DR
- TENTH ST
- TERRACE AV
- THIRD ST
- THIRTEENTH ST
- THOMPSON AV
- TOMAN AV
- TWELFTH ST
- UNION ST
- VAN KIRK ST
- VERMONT AV
- VINE ST
- WARASH AV
- WADDELL AV
- WALNUT AV
- WASHINGTON AV
- WILSON AV
- WILSON CT
- WOODRIDGE AV
- WYLIE AV

CITY OF CLAIRTON
 ALLEGHENY COUNTY

PREPARED BY THE
 PENNSYLVANIA DEPARTMENT OF TRANSPORTATION
 BUREAU OF PLANNING AND RESEARCH
 GEOGRAPHIC INFORMATION DIVISION
 IN COOPERATION WITH THE
 U.S. DEPARTMENT OF TRANSPORTATION
 FEDERAL HIGHWAY ADMINISTRATION
 MUNICIPAL CODE 02 302

THIS MAP IS PUBLISHED AS A SUPPLEMENTAL DOCUMENTATION OF LIQUID FUELS TAX FUND MILEAGES
 REVISED PER FORM 990 DATED 8-2-06

