

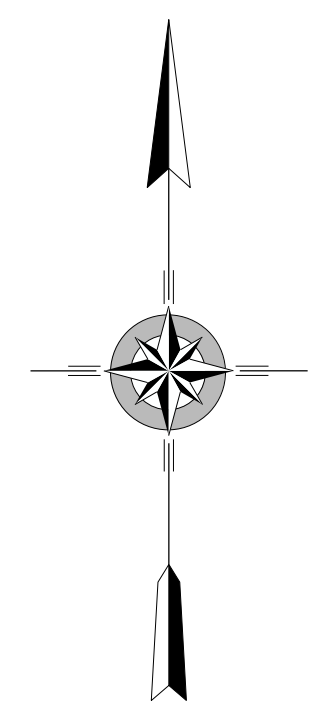
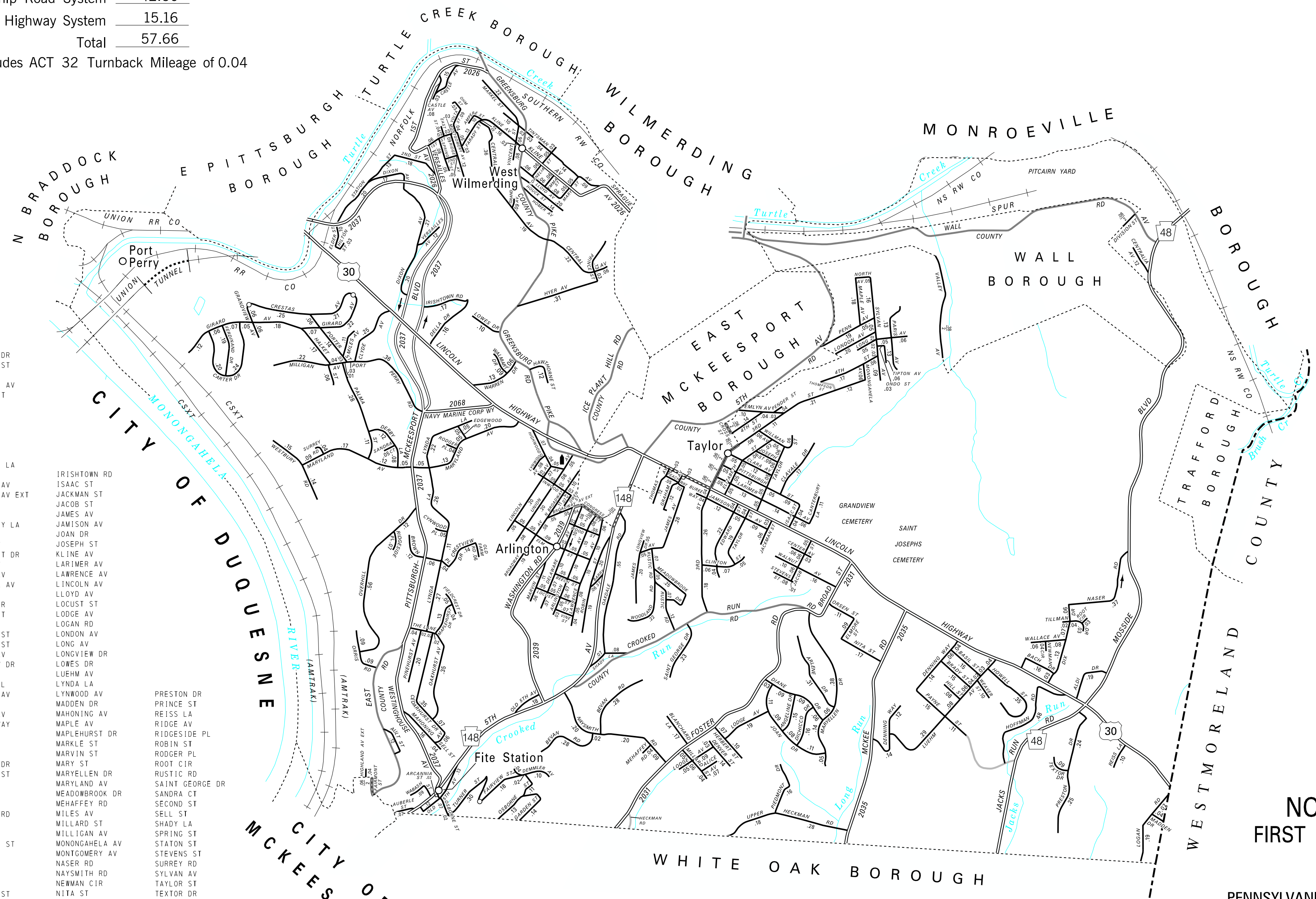
TOTAL MILES	
Township Road System	42.50 *
State Highway System	15.16
Total	57.66

\* Includes ACT 32 Turnback Mileage of 0.04

**LEGEND**

- LIMITED ACCESS HIGHWAY
- STATE ROUTE AND NUMBER
- STATE MAINTAINED BRIDGE ON TOWNSHIP ROAD
- TOWNSHIP ROAD, NAME AND SEGMENT LENGTH IN MILES
- IMPASSABLE TOWNSHIP ROAD
- TURNBACK TOWNSHIP ROAD
- OTHER ROAD
- RAILROAD (IN SERVICE)
- RAILROAD ABANDONED (TRACK RETAINED)
- STATE BOUNDARY
- COUNTY BOUNDARY
- TOWNSHIP BOUNDARY
- CITY OR BOROUGH BOUNDARY
- MUNICIPAL BUILDING
- SPLIT MILEAGE BETWEEN MUNICIPALITIES

- ALDI DR
- ALICE AV
- AMPERE ST
- ANGELINE DR
- ARCANNIA ST
- ARLENE DR
- ARLINGTON AV
- AUBERLE ST
- AULT ST
- BACH DR
- BARRY ST
- BASIL ST
- BEECH ST
- BEVAN RD
- BLANCHARD LA
- BRADY ST
- BROADWAY AV
- BROADWAY AV EXT
- BROWN PL
- BURKE WAY
- CANTERBURY LA
- CARTER DR
- CASTLE AV
- CEDARHURST DR
- CENTER AV
- CENTRAL AV
- CENTRALIA AV
- CLARA AV
- CLAVALE DR
- CLINTON ST
- CLYDE AV
- CONGRESS ST
- CORNELIA ST
- CRESTAS AV
- CRESTVIEW DR
- CROSS ST
- CYNWOOD PL
- DELAWARE AV
- DELLA DR
- DEMMLER AV
- DENNING WAY
- DENVER ST
- DERBY LA
- DIANE DR
- DICHICCO DR
- DIVISION ST
- DIX DR
- DIXON AV
- EAST ST
- EDGEWOOD RD
- EDWARD ST
- ELDER ST
- ELIZABETH ST
- ELM ST
- ELMORE ST
- EMLYN AV
- EMMA ST
- FAIRMONT ST
- FAIRVIEW ST
- FARADY ST
- FERDINAND DR
- FIELDCREST DR
- FIRST ST
- FOURTH ST
- GARDEN ST
- GIRARD AV
- GRAHAM AV
- GRAND AV
- GRANDVIEW AV
- HALKET ST
- HAWTHORNE ST
- HERBERT ST
- HIGHLAND AV EXT
- HIGHWOOD AV
- HILL ST
- HILTON ST
- HOFFMAN RD
- HOMER AV
- HOUCK ST
- HOWELL ST
- HYER AV
- INWOOD AV
- IRISHTOWN RD
- ISAAC ST
- JACKMAN ST
- JACOB ST
- JAMES AV
- JAMISON AV
- JOAN DR
- JOSEPH ST
- KLINE AV
- LARIMER AV
- LAWRENCE AV
- LINCOLN AV
- LLOYD AV
- LOCUST ST
- LOGAN RD
- LONDON AV
- LONG AV
- LONGVIEW DR
- LOWES DR
- LUEHM AV
- LYNDA LA
- LYNWOOD AV
- MADDEN DR
- MAHONING AV
- MAPLE AV
- MAPLEHURST DR
- MARKLE ST
- MARVIN ST
- MARY ST
- MARYELLEN DR
- MARYLAND AV
- MEADOWBROOK DR
- MEHAFFEY RD
- MILES AV
- MILLARD ST
- MILLIGAN AV
- MONONGAHELA AV
- MONTGOMERY AV
- NASER RD
- NAYSMITH RD
- NEWMAN CIR
- NITA ST
- NORTH AV
- NORTH BROADWAY AV
- OAKDALE RD
- OAKHURST AV
- OHM ST
- OLD FARM RD
- OLD FIFTH AV
- ONDO ST
- ORRIS RD
- ORSEN ST
- OSBORNE ST
- OVERHILL DR
- OWEN ST
- PALMA ST
- PARIS AV
- PAYNE ST
- PEACH WAY
- PENDER ST
- PENN AV
- PIEDMONT DR
- PINEHURST AV
- PITTSBURGH ST
- PORT PERRY RD
- PORTER ST
- PRESTON DR
- PRINCE ST
- REISS LA
- RIDGE AV
- RIDGESIDE PL
- ROBIN ST
- RODGER PL
- ROOT CIR
- RUSTIC RD
- SAINT GEORGE DR
- SANDRA CT
- SECOND ST
- SELL ST
- SHADY LA
- SPRING ST
- STATON ST
- STEVENS ST
- SURREY RD
- SYLVAN AV
- TAYLOR ST
- TEXTOR DR
- THE LANE
- THIRD ST
- THOMAS AV
- TILLMAN DR
- TINTSMAN AV
- TIPTON AV
- TURNER ST
- UNION AV
- UPPER HECKMAN RD
- VALLEY AV
- VERSAILLES AV
- VINCENT ST
- VINE ST
- VOLTA ST
- WABASH ST
- WALLACE AV
- WALMART DR
- WALNUT AV
- WARREN DR
- WEAVER ST
- WESTBURY RD
- WILLMAN ST
- WOOD ST
- WOODLAND RD



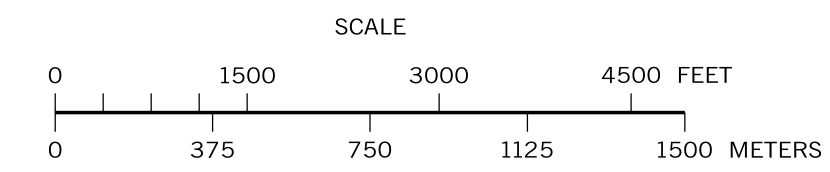
**NORTH VERSAILLES  
FIRST CLASS TOWNSHIP MAP  
ALLEGHENY COUNTY**

PREPARED BY THE  
**PENNSYLVANIA DEPARTMENT OF TRANSPORTATION**  
 BUREAU OF PLANNING AND RESEARCH  
 GEOGRAPHIC INFORMATION DIVISION  
 IN COOPERATION WITH THE  
**U.S. DEPARTMENT OF TRANSPORTATION**  
 FEDERAL HIGHWAY ADMINISTRATION

MUNICIPAL CODE 02 111

THIS MAP IS PUBLISHED AS A SUPPLEMENTAL  
 DOCUMENTATION OF LIQUID FUELS TAX FUND MILEAGES  
 REVISED PER FORM 990 DATED 2-22-16

POPULATION 10,229  
 (2010 Census)



COPIES OF THIS MAP ARE AVAILABLE AT NOMINAL COST  
 CONTACT:  
 PENNSYLVANIA DEPARTMENT OF TRANSPORTATION  
 SALES STORE  
 P.O. BOX 3451  
 HARRISBURG, PENNSYLVANIA 17105-3451  
 TELEPHONE: (717)787-6746